

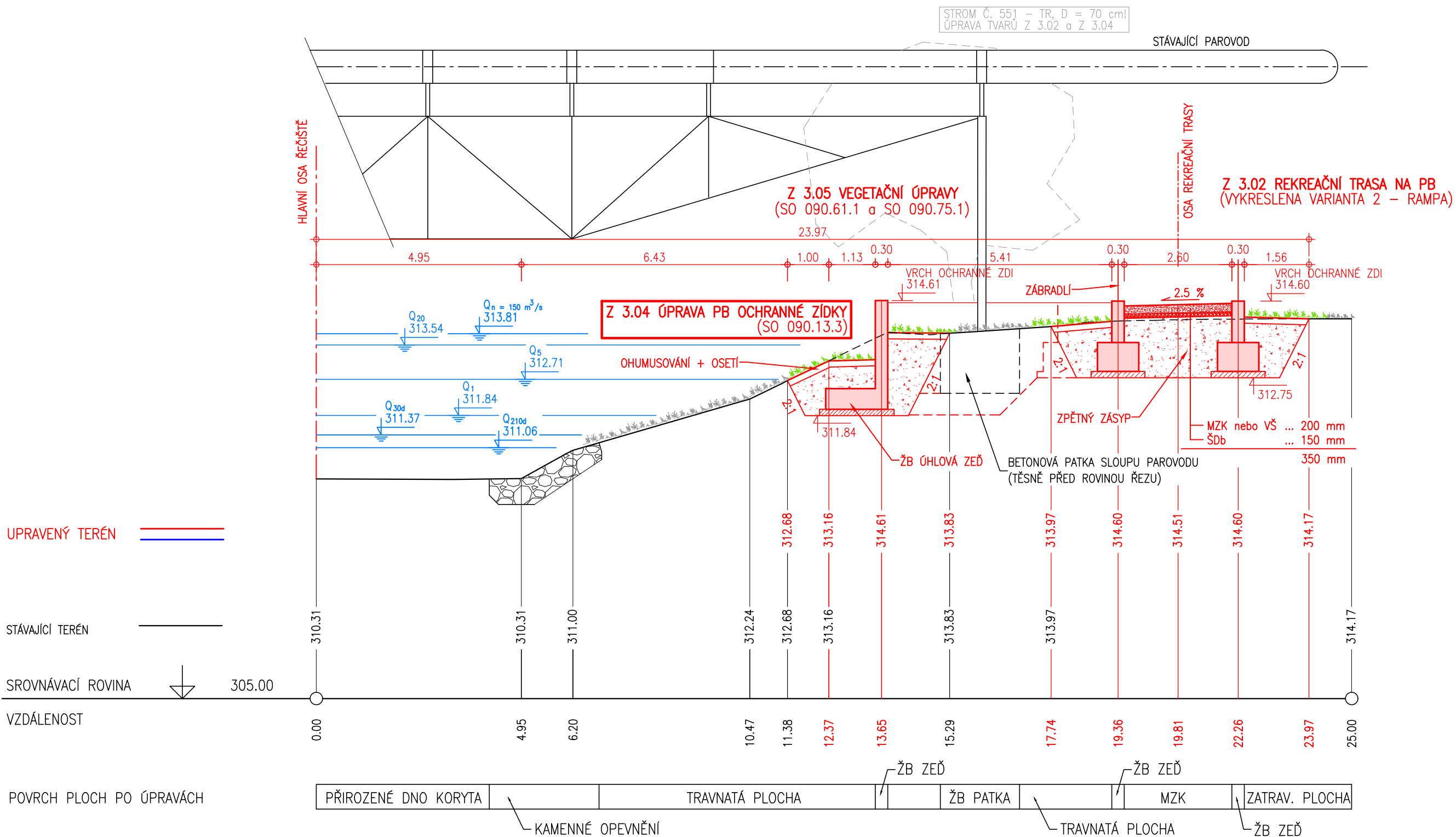
KATASTRALNÍ ÚZEMÍ
POZEMEK KN, PARCELNÍ ČÍSLO
DRUH POZEMKU – ZPŮSOB VYUŽITÍ

KRNOV – HORNÍ PŘEDMĚSTÍ	OPAVSKÉ PŘEDMĚSTÍ	
5791/1	1215	1233/1
VODNÍ PLOCHA – KORYTO VODNÍHO TOKU	OSTATNÍ PLOCHA – OSTATNÍ KOMUNIKACE	\

— OSTATNÍ PLOCHA –
MANIPULAČNÍ PLOCHA

Z 3.04 ÚPRAVY PRAVOBŘEŽNÍ OCHRANNÉ ZÍDKY, SCHODY PŘI UL. 9. KVĚTNA

PF 9.11
KM 0.500 000
M. 1 : 100






LEGENDA

ZÁMĚRY MĚSTA KRNOVA – ZPRACOVÁNÍ VYBRANÝCH PRVKŮ ZE STUDIE "KRNOV: ŘEKA VE MĚSTĚ"
ZAŘAZENÝCH DO I. ETAPY PRACÍ

STAVEBNÍ OBJEKTY STAVBY PPO "02.090 OPATŘENÍ V ÚSEKU KRNOV – MĚSTO" ZPRACOVANÉ
PRO POVODÍ ODRY s.p. VE STUPNI DUR, KTERÉ NEBYLY UPRAVOVÁNY V RÁMCI ZPRACOVÁNÍ
TECHNICKÉHO PODKLADU "KRNOV – ŘEKA VE MĚSTĚ – I. ETAPA"

— SOUVISEJÍCÍ, KOORDINOVANÁ STAVBA

<p>Objednatel:</p> <div data-bbox="2613 1019 2821 1053">  </div> <p>Město Krnov se sídlem Městský úřad Krnov Hlavní náměstí 1, 794 01 Krnov</p>	<p>Zhotovitel:</p> <div data-bbox="2901 983 3028 1048"> <p>Společnost ATELIER FONTES AQUATIS</p> </div> <div data-bbox="3068 935 3206 1058">  </div> <p>ATELIER FONTES, s.r.o. Křídlovická 314/19, 603 00 Brno</p>	<p>Spolupráce:</p> <div data-bbox="3283 983 3472 1033">  </div> <p>AQUATIS a.s. Botanická 834/56, 602 00 Brno</p>
<p>Ing.Arch. Vendula Markevičová/Public Atelier</p>		
<p>Ing. Petr Ondruška</p>		
<p>RSE Project s.r.o.</p>		

Akce: **KRNOV - ŘEKA VE MĚSTĚ - I. ETAPA**

Hlavní inženýr projektu:	ING. TOMÁŠ HAVLÍČEK	Stupeň:	TECHNICKÝ PODKLAD
Zodp. projektant:	ING. VILÉM ŘIHÁČEK	Datum:	LEDEN, 2023
Vypracoval:	ING. MARTIN MAJKUS	Zakázkové číslo:	AF 22010, AQT 122068A
Kontroloval:	ING. VILÉM ŘIHÁČEK	Název souboru:	Kr0pa_REZY_1.100_230118.dwg

Část: **D.3 ÚSEK C - OD MOSTU "U JATEK" PO "KRNOVSKÝ MANCHESTER" (stan. km 0.230 - 0.534)**
Z 3.04 ÚPRAVY PRAVOBŘEŽNÍ OCHRANNÉ ZÍDKY, SCHODY PŘI ULICI 9. KVĚTNA

Název přílohy: ŘEZ PF 9.11	Formát: 3x A4	
	Měřítko: 1 : 100	Číslo přílohy: D.3.4.4